

DEPARTEMENT DES ARDENNES

COMMUNE DE FLOING

PLAN LOCAL D'URBANISME


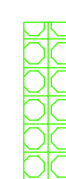

PRESCRIT LE 26.02.1976
 PUBLIE LE 29.02.1980
 APPROUVE LE 16.03.1981

REVISION	ARRETEE LE	APPROUVEE LE	MODIFICATION APPROUVEE LE	MISE A JOUR LE
07.01.1988	19.09.1991	06.05.1993		
25.03.1998	27.04.2000	25.02.2002		
02.07.2009	09.07.2013	15.02.2014	30.05.2006	






PLAN DE ZONAGE ET DES INFORMATIONS UTILES
 SECTEUR BATTI - PLANCHE SUD AU 1/2000 **5.4**

DELALOI - GEOMETRES-EXPERTS ASSOCIES
 22, rue Marquetter BP 80213 08102 CHARLEVILLE-MEIERIES CEDEX
 47, rue Boumteat 08400 VOZUIERS - 17, rue Marie Feuille 08300 RETHEL

LEGENDE

- ZONAGE**
- LIMITE DE COMMUNE
 - - - LIMITE DE ZONE
 - LIMITE DE SECTEUR
 -  EMLACEMENT RESERVE
 -  ESPACE BORSE CLASSE
 -  LIMITE DE SECTEUR - ZONE INONDABLE DU PPR

INFORMATIONS UTILES

-  SITE ET ELEMENTS A PROTEGER - INSTALLATION DU PERMIS DE DEMOUR
Article L123-1-5-7° du code de l'urbanisme
-  RIVIERE ET RIPRSYLVE A PROTEGER
Article L123-1-5-7° du code de l'urbanisme
-  CHEMIN DE RANDONNEE PEDESTRE - EQUESTRE ET / OU DE VTT A PROTEGER
Article L123-1-5-6° du code de l'urbanisme
-  PRESCRIPTIONS D'ISOLEMENT ACOUSTIQUE
-  DROIT DE PREEMPTION URBAIN

