

COMMUNE DE
FLOING

PLAN LOCAL D'URBANISME

PRESCRIT LE 26.02.1976 CACHET DE LA MAIRE SIGNATURE DU MAIRE
 PUBLIE LE 29.02.1980
 APPROUVE LE 16.03.1981



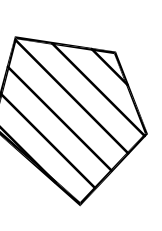


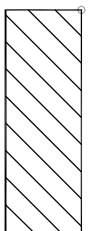



REVISION	ARRETEE LE	APPROUVEE LE	MODIFICATION	MISE A JOUR
07.07.1988	19.09.1991	06.03.1993	30.02.2006	LE
23.03.1998	27.04.2000	29.03.2002		
02.07.2009	09.07.2013	18.03.2014		

PLAN DES SERVITUDES
 D'UTILITE PUBLIQUE AU 1/5000

6F

DELAUJ - GEOMETRES-EXPERTS ASSOCIES
 22, rue Marqueter BP 80213 08102 CHARLEVILLE-MEZIERES CEDEX
 47, rue Bourmest 08400 VOULZIERS - 17, rue Marie Feuille 08300 RETHEL

LEGENDE

-  LIMITE DE COMMUNE
-  SERVITUDES RELATIVES POUR LA POSE DE CANALISATIONS D'EAU POTABLE ET ASSAINISSEMENT
-  SERVITUDES DE PROTECTION DES MONUMENTS HISTORIQUES
-  ASI
SERVITUDES RESULTANT DE L'INSTALLATION DE PERIMETRE DE PROTECTION IMMEDIAT DES EAUX POTABLES ET MINERALES
-  ASI
SERVITUDES RESULTANT DE L'INSTALLATION DE PERIMETRE DE PROTECTION RAPPROCHE DES EAUX POTABLES ET MINERALES
-  ASI
SERVITUDES RESULTANT DE L'INSTALLATION DE PERIMETRE DE PROTECTION ELOIGNE DES EAUX POTABLES ET MINERALES
-  EL3
SERVITUDES DE MARCHEPIED
-  I4
SERVITUDES RELATIVES AUX CANALISATIONS ELECTRIQUES
-  PM1
SERVITUDES RESULTANT DES PLANS DE PREVENTION DES RISQUES NATURELS PREVISIBLES

